

# 2022年度インカレロング テクニカルミーティング代替資料

2022年度日本学生オリエンテーリング選手権大会  
ロング・ディスタンス競技部門 競技責任者 長岡凌生





# 目次

- 競技情報
- 地図情報
- テレイン状況
- 競技上の注意点
- その他の注意点



# 1. 競技情報




# コース情報



要項3.0より変更点は赤字

クラス	距離[km]	登距離[m]	優勝設定時間[分]	給水位置[%]	競技時間 [分]
ME	9.2	510	80	15,35,60, 80,85	150
WE	5.6	300	65	20,55,80	
MUL1	4.7	200	45	45	120
MUL2	4.8	215	45	45	
WUL	3.3	160	45	50	
MUS	3.3	160	35	-	
WUS	2.9	110	35	-	
MUF1	3.2	130	35	-	
MUF2	3.2	140	35	-	
WUF	2.9	115	30	-	



## 2.地図情報




# 地図仕様



縮尺	選手権の部 1:15,000
	一般の部 1:10,000
等高線間隔	5m
走行可能度	4段階表記
地図サイズ	選手権の部：A4サイズ（MEのみ2MAP表裏印刷）
	一般の部：A4サイズ（片面印刷）
地図表記	ISOM2017-2準拠
コントロール位置説明	ISCD2018準拠
コントロール位置説明表 サイズ	250mm × 60mm以内

# 特殊記号

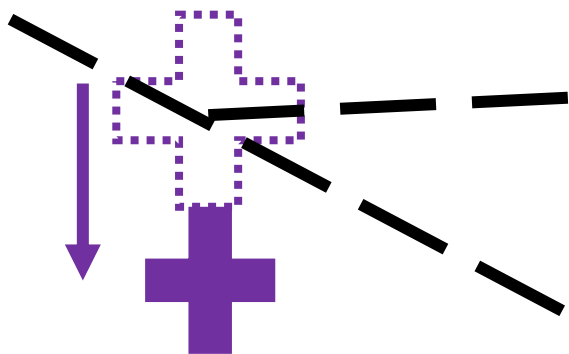


	目立つ人工特徴物 (看板など)
---	--------------------



# 地図記号

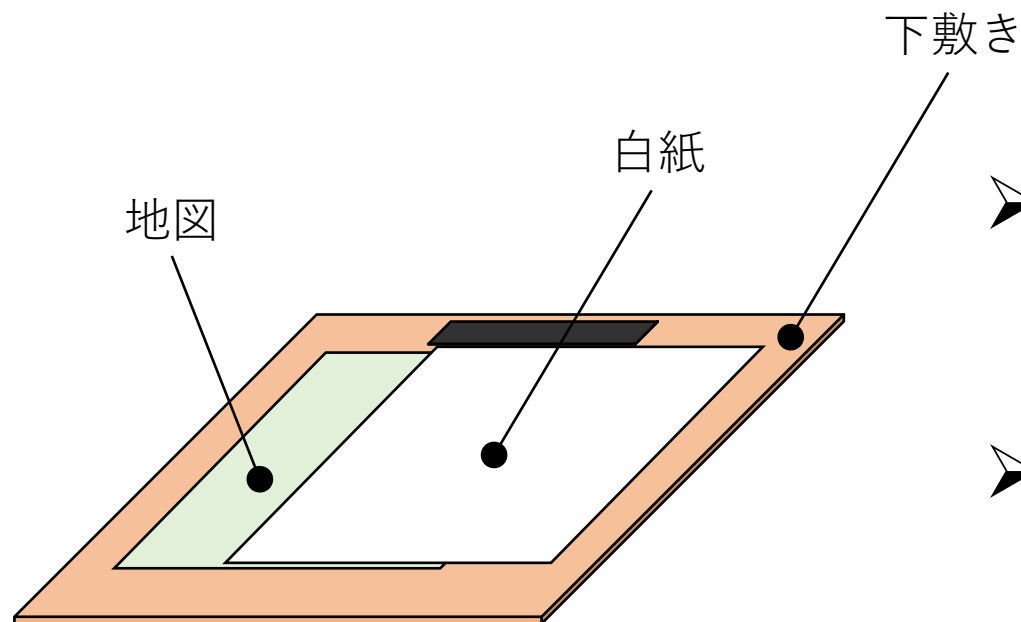
- 判読性の観点から、救護所を本来の大きさから60%縮小し、一部を南方向に30mずらして表記しています。



- 選手権クラスのコースにて、コントロールに隣接した無人給水所があります。  
一般、併設クラスの地図に表記はありません。使用は妨げません。8



# 男子選手権地図配布について



- 一分前枠にて、右図の用に地図の提示し、ディスクリプションよりコースを確認していただきます。
- 白紙の台紙を運営者が押さえて保持しますので、時間まで引き抜かないよう注意して下さい。
- 時間になりましたら地図を抜き、出走して下さい。



# 3.テレイン情報

参考：ISOM2017-2  
[http://www.orienteing.or.jp/archive/rule/rule\\_033.pdf](http://www.orienteing.or.jp/archive/rule/rule_033.pdf)



森（走行可能度80～100%）（405）



森（走行可能度80～100%）（405）



植生（速度低下）（走行可能度60～80%）（406）



植生（走行困難）（走行可能度20～60%）（408）



植生（走行困難）（走行可能度20%以下）（410）



植生（速度低下、見通し良好）  
（走行可能度60～80%）（407）





植生（走行困難、見通し良好）  
（走行可能度20～60%）（409）



目立つ人工特徴物（地図表記：×）（531）  
特殊記号：「フジミくん」等



# 狭い切り開きまたは地表に残る線状の痕跡 (508)



# 防火帯（開けた荒地（403））



# 岩崖

- 危険な岩崖があります。青黄テープで注意していますが、地図に表記はありません。



# 地図に表記のない特徴物①

- 地図に表記の無い車止めが有ります。



## 地図に表記のない特徴物②

- テレイン内に右図のような看板が存在しますが、大小問わず表記していません。



## 地図に表記のない特徴物③

- ▶ テレイン内に下図のような重機や積み上げられた倒木がありますが表記していません。








## 地図に表記のない特徴物④

- 小さな岩が多数ありますが表記していません。
- 不明瞭な切り開きが多数ありますが表記していません。

# 4.競技上の注意点



# 林道上の溝

- 間伐に伴い造成された林道には、林道保護の為に林道上に溝があります。足元に注意しつつ溝を破損しない様に溝から余裕を持って接地して走行してください。



# キツカケ沢

- テレイン内で発生した土石流に伴い沢を横断できる箇所が限られています。横断可能な箇所以外はOut-of-bounds area(709・立入禁止区域)で表記されています
- 複数ある渡河点の内一ヶ所は林道が崩壊しています。足元に注意をして横断して下さい。



# 砂防ダム

- 砂防ダムがあります。砂防ダム上は走行禁止です。
- 安全管理上、係員が注意喚起する場合があります。





# 立入禁止区域

- テレイン内に、伐採を行っている箇所が複数あります。
- そのうち、渉外上問題が生じるおそれのある箇所を**709 (立入禁止区域) で表記をしていますが、現地に青黄テープは巻いておりません。**
- 伐採以外の事由でも立入禁止の箇所を指定しています。
- 地図の表記に従い、絶対に立ち入らないでください。



# 競技中の誘導

- 競技中の誘導は全て赤白色テープ誘導です。赤白テープは「レーン状」もしくは「短冊状を断続的」に設置されています。
- 誘導の終点には「誘導ここまで」の表示があります。

# 開閉可能な扉

- 地図上では519（横断点）で表記されています。
- 大会当日は、右図のように常時開放します。通行時に扉を閉める必要はありません。
- 選手権の部・一般の部ともに、通行の可能性があります。






# 大会直前のテレイン内の変化について



- ▶ 伐採等により、地図印刷後にテレイン内に地形および植生の変化が生じ、競技に影響があると判断された場合、**当日朝の公式掲示板にその旨を掲示します。**
- ▶ **また、スタート枠内に該当箇所を明示しますので、各自必ずご確認ください。**
- ▶ 当該対応を取る場合、日本学生オリエンテーリング選手権実施規則第16条3項を不適用事項とします。



## 5. その他注意点

# 一般の公園利用者/観戦者



- 大会当日は一般の方も公園を利用しています。十分気を付けて競技を行ってください。
- トラブルが起こった場合は速やかに本部に連絡してください。
- 一般クラスは会場内の観戦エリア内に限り観戦可能、選手権クラスは富士見高原リゾート全域での観戦が可能です。
- **特に、応援時に競技会場内を走り回ることを固く禁止します。**
- 一部立入禁止エリアを設ける等、観戦にあたっての注意事項を観戦ガイドに記載しますので、当日必ず観戦ガイドをご確認の上、競技者ファーストでの観戦を徹底してください。



# 会場美化

- 会場である富士見高原リゾートスキー場の建物内やトイレ等は山を走った靴や服で利用しないで下さい。必ず靴を履き替える・服を着替えてご利用下さい。
- ゴミは会場のゴミ箱などに放棄せず各自で持ち帰って下さい。

# 選手権待機所について



- 雨風を避けることができます。
- 男子、女子共に更衣室があります。
- トイレは十分な数があります。
- ウォームアップエリアがあります。



# 通信機器の使用制限

➤選手権の部、待機所およびスタート地区

競技の公平性担保のため、各種通信機器（スマートフォン等）の使用を禁止します。

➤GPSによる位置情報ログの取得が可能な時計等の通信機器について、競技補助目的・地図閲覧目的での使用を禁止します。

➤走行中のログを取るためにGPS機能付き腕時計を使用することは推奨します。

# Ver.3 Eカード使用上の注意



- Ver.3 Eカードに付属する画面の番号表示は、地図上のコントロール番号と異なる場合があります。



# 調査依頼・提訴

- 各校は、インカレ実施規則に対する違反について調査依頼を行うことができます。大会受付に用意する所定の文書にて申請してください。
- 調査依頼の受付は、選手権の部のみ大会本部にて行います。
- 調査依頼の受付期限は16:04（フィニッシュ閉鎖の30分後）です。
- 調査依頼に対する回答は公式掲示板に掲示します。
- 調査依頼に対する回答に疑義がある場合は裁定委員会に対して、提訴を行うことができます。提訴の受付期限は調査依頼の回答が通知されてから15分後です。





# 裁定委員

➤ 裁定委員は以下の方に決定いたしました。（敬称略）

- 田中 宏明（京都OLC / 京都大学卒）
- 橘 孝祐（ES関東C / 横浜国立大学卒）
- 吉澤 雄大（京葉OLクラブ / GROK / 慶應義塾大学卒）



# 事前質問

- ▶ 11月2日（水） 23:59まで質問受付期間とします。  
質問がある場合は、大学ごとに質問をまとめたうえで、  
件名を【テクニカルミーティング質問（ロング）】として、  
[icsl2022.inquiry@gmail.com](mailto:icsl2022.inquiry@gmail.com)に送信してください。
- ▶ 上記の受付期間を過ぎた質問は受け付けません。
- ▶ 回答は、11月3日（木） 23：59までにWebで公開し、  
大会当日公式掲示板に掲載します。



